

ОПИСАНИЕ МЕСТОПОЛОЖЕНИЯ ГРАНИЦ
*Публичный сервитут объекта «Распределительный газопровод высокого давления»,
кадастровый номер 50:28:0100305:129*

(наименование объекта, местоположение границ которого описано (далее - объект))

Раздел 1

Сведения об объекте		
№ п/п	Характеристики объекта	Описание характеристик
1	2	3
1	Местоположение объекта	Московская область, городской округ Домодедово, д. Поздново
2	Площадь объекта ± величина погрешности определения площади ($P \pm \Delta P$)	1 523 м ² ± 14 м ²
3	Иные характеристики объекта	Вид объекта реестра границ: Зона с особыми условиями использования территории Содержание ограничений использования объектов недвижимости в пределах зоны или территории: Публичный сервитут, для целей размещения линейных объектов системы газоснабжения, их неотъемлемых технологических частей. Срок установления 49 лет. Обладатель публичного сервитута: Акционерное Общество "Мособлгаз". Адрес: Московская обл, г. Одинцово, д. Раздоры, 1-й км Рублево-Успенского шоссе, д. 1, корп. Б. Электронная почта: info@mosoblgaz.ru

Раздел 2

Сведения о местоположении границ объекта





1. Система координат МСК-50, зона 2					
2. Сведения о характерных точках границ объекта					
Обозначение характерных точек границ	Координаты, м		Метод определения координат характерной точки	Средняя квадратическая погрешность положения характерной точки (Mt), м	Описание обозначения точки на местности (при наличии)
	X	Y			
1	2	3	4	5	6
1	404 464,89	2 211 965,77	Аналитический метод	0,10	—
2	404 466,29	2 211 962,03		0,10	
3	404 478,52	2 211 966,57		0,10	
4	404 525,84	2 211 979,83		0,10	
5	404 550,97	2 211 987,03		0,10	
6	404 621,73	2 212 010,23		0,10	
7	404 672,18	2 212 016,09		0,10	
8	404 670,89	2 212 105,92		0,10	
9	404 643,67	2 212 128,82		0,10	
10	404 646,47	2 212 150,33		0,10	
11	404 631,99	2 212 170,04		0,10	
12	404 628,76	2 212 167,68		0,10	
13	404 642,29	2 212 149,25		0,10	
14	404 639,43	2 212 127,16		0,10	
15	404 666,91	2 212 104,04		0,10	
16	404 668,12	2 212 019,65		0,10	
17	404 620,87	2 212 014,15		0,10	
18	404 549,79	2 211 990,85		0,10	
19	404 524,74	2 211 983,67		0,10	
20	404 477,28	2 211 970,37		0,10	
1	404 464,89	2 211 965,77		0,10	
3. Сведения о характерных точках части (частей) границы объекта					
1	2	3	4	5	6
—	—	—	—	—	—

Раздел 4
План границ объекта



Масштаб 1:1 000

Используемые условные знаки и обозначения:

-  - характерная точка границы зоны
-  - граница зоны
-  - граница земельного участка по сведениям ЕГРН
-  - граница кадастрового квартала по сведениям ЕГРН

Подпись _____ Дата « 18 » ноября 20 22 г.

Место для оттиска печати (Ф.И.О. и должность) лица, составившего описание местоположения границ объекта

